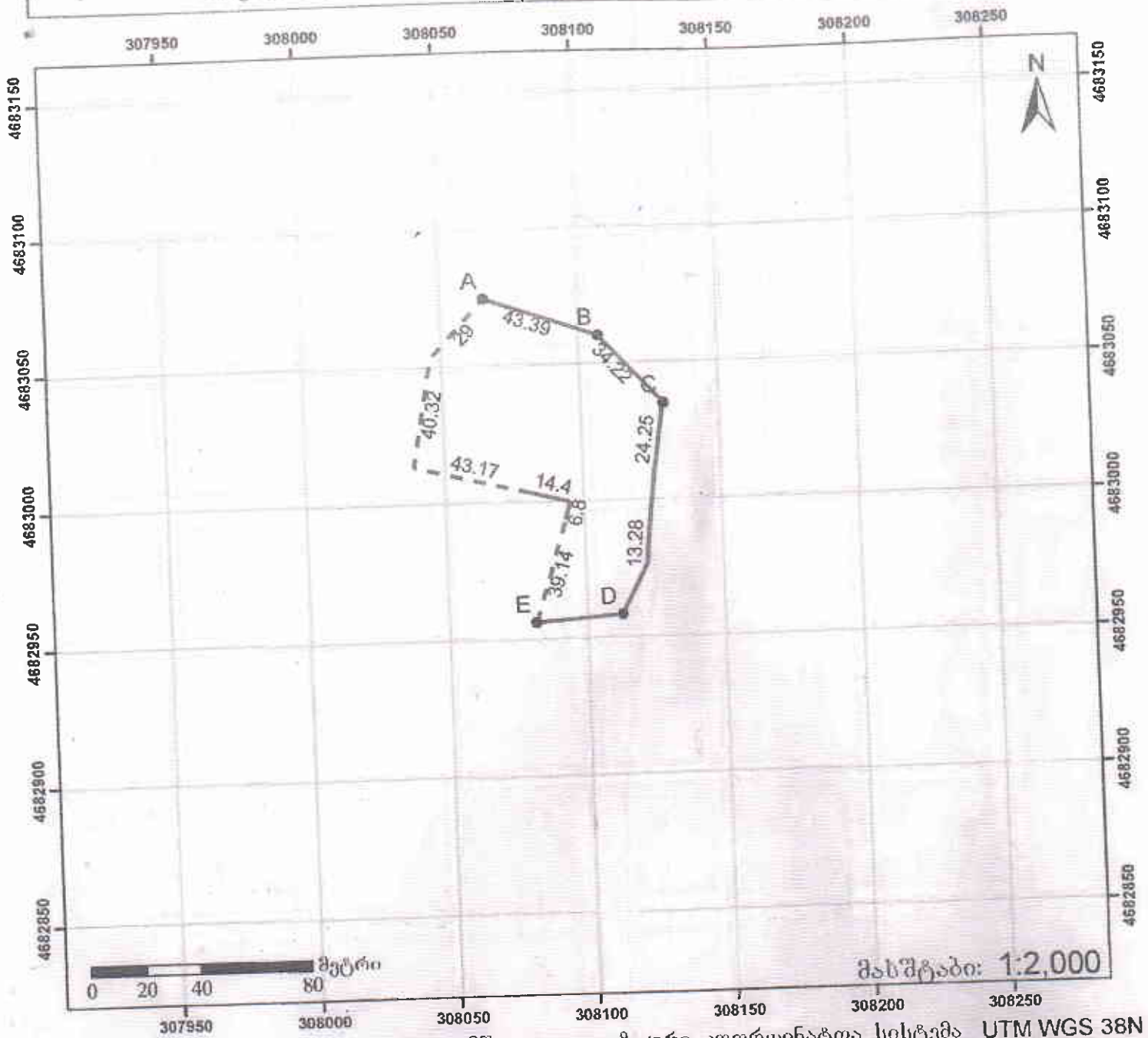


საკადასტრო აგეგმვითი/აზომვითი ნახაზი



მასშტაბი: 1:2,000

სახელმწიფო გეოდეზიური კოორდინატა სისტემა UTM WGS 38N

მისამართი	წყალტუბო, სოფელი ბახოჯა	ნაკვეთის ფართობი	6260 კვ.მ.
დანიშნულება	სასოფლო-სამეურნეო	საზომბრივი ნაკებობის ფაქტობრივი სიგრძე	მ.
პირობითი აღნიშვნები: ● წერტილი — ნაკვეთის ფიქსირებული საზღვარი - - - - ნაკვეთის არაფიქსირებული საზღვარი [] კალდებულება [] შენობა ნაკებობა [] მდგომარეობა [] აშენებული [] დანგრეული/ნანგრევი [] მშენებარე [] მიწისქვეშა — საზომბრივი ნაკებობა ● საზომბრივი ნაკებობის წერტილოვანი ობიექტი		საზომბრივი ნაკებობის გეგმარებითი სიგრძე	მ.
		საზომბრივი ნაკებობის წერტილოვანი ობიექტი	მ.
		ი/შ „ზანა ერბულძე“ შპს-ს ქ. წყალტუბო, რუსთაველის ქ. №25; ტელ. 591196719	
		საკადასტრო აღწერაზე უწყლებამოსილი პირი	ზ. ხატიანი
		დაინტერესებული პირი	ბესარიონ კვასტანი
		თარიღი:	22.12.2020
		უნიშვნა: ნაკვეთის საზღვრები მათი თვალსაზრისით დაშვებულია მდგომარეობის მიხედვით	

საკადასტრო ავტომატიზაციის სისტემის საბაზის ფორმის მეორე გვერდი


მიწის ნაკვეთის/საზობრივი ნაგებობის აღვნიშვნის/არეობის მისამართი	ფართობი(კვ.მ.)	დანიშნულება
წყალტუბო, სოფელი ბახოჯა	6260,00 კვ.მ.	სასოფლო-სამეურნეო


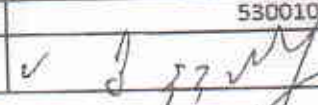
შენიშვნა ნაგებობის რიგითი №	დანიშნულება	მდგომარეობა	სარეგისტრაციო	საერთო ფართი	განაშენიანების ფართი

უფლებრივი შეზღუდვის/დატვირთვის საზღვრების აღწერა	ვალდებულების სახე	ფართობი(კვ.მ.)

საზოობრივი ნაგებობის ტიპი	საზოობრივი ნაგებობის ფაქტიური სივრცე(მ)	საზოობრივი ნაგებობის გეგმარებითი სივრცე(მ)	საზოობრივი ნაგებობის თანმდევი წვრტილოვანი ობიექტის ტიპი	საზოობრივი ნაგებობის თანმდევი წვრტილოვანი ობიექტის ტიპი

საზღვარი	მოსაზღვრის აღწერა
A-----B	გზა
B-----C	კართო რიყუა
C-----D	ტყე
D-----E	ბესართონ კვასტიანი
E-----A	ბესართონ კვასტიანი

საკადასტრო აღწერის დამსწრე პირების სახელი, გვარი	ხელმოწერა
ბესართონ კვასტიანი	


საკადასტრო ავტომატიზაციის/სამუშაოების შემსრულებელი პირის სახელი, გვარი	ზაზა კრბელიძე	
საკადასტრო ავტომატიზაციის/სამუშაოების შემსრულებელი პირის საიდენტიფიკაციო მონაცემები	ი/მ „ზაზა კრბელიძე“ ს/კ 60001025249	
საკადასტრო ავტომატიზაციის მეთოდოლოგია	მუხლი 7, 24	
ავტომატიზაციის შემსრულებლის თარიღი	22.12.2020	
საკადასტრო ავტომატიზაციის/სამუშაოების შემსრულებელი პირი და მისი ხელმოწერა	ზაზა კრბელიძე	
დაინტერესებული პირი	ბესართონ კვასტიანი	
დაინტერესებული პირის საიდენტიფიკაციო მონაცემები	53001007255	
დაინტერესებული პირის ხელმოწერა		

ზელდებაა 29.09.39.441 რეგისტრირებულ მონაცემებთან

მიწის ნაკვეთის საკადასტრო კოდი: 290939984
 განცხადების რეგისტრაციის ნომერი: 882021140155
 მიწის ნაკვეთის ფართობი: 6260 კვ.მ.
 დანიშნულება: 01.03.21
 მოგზალების თარიღი:



შენობა-ნაგებობა, პირობითი ნიშნები/ხარისხიანი ნიშნები	ვალდებულება	სარეგისტრაციო წარმოდგენილი ნაკვეთი	00°0
მიწის ნაკვეთის საკადასტრო საზღვარი	მშენებარე ნაგებობა	საზღვარი ნაგებობა	UTM (საერთაშორისო) სისტემის კოორდ.



293

29.09.39.984-სარეგისტრაციო ბლოკში რეგისტრირებული მესაკუთრეების საკონტაქტო ინფორმაცია

საკადასტრო კოდი	მესაკუთრე
29.09.39.003	ქრისტინე სიმსივე(60001129218, T:551300606)
29.09.39.047	სერიოჟა ჩოგოვაძე(53001006118, T:557288770); ზაზა ჩოგოვაძე(53001003728, T:574855554); ზვიად ჩოგოვაძე(53001016255, T:5 98 10 32 74)
29.09.39.050	რედინ კვიციანი(62004007180, T:577943731)
29.09.39.185	მინდია ლაკვეხელიანი(49001003062, T:598366020)
29.09.39.223	ოთარი ქობალია(53001061119, T:598530907)
29.09.39.329	კარლო როყვა(53001032775, T:551878987)
29.09.39.381	ხვიჩა ხაჭიპერაძე(09001019268, T:598449716)
29.09.39.382	მარი მსხილაძე(18001066483, T:599959604)
29.09.39.447	ქრისტინე სიმსივე(60001129218, T:551300606)
29.09.39.941	ოთარი ქობალია(53001061119, T:598530907)